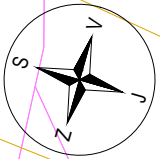
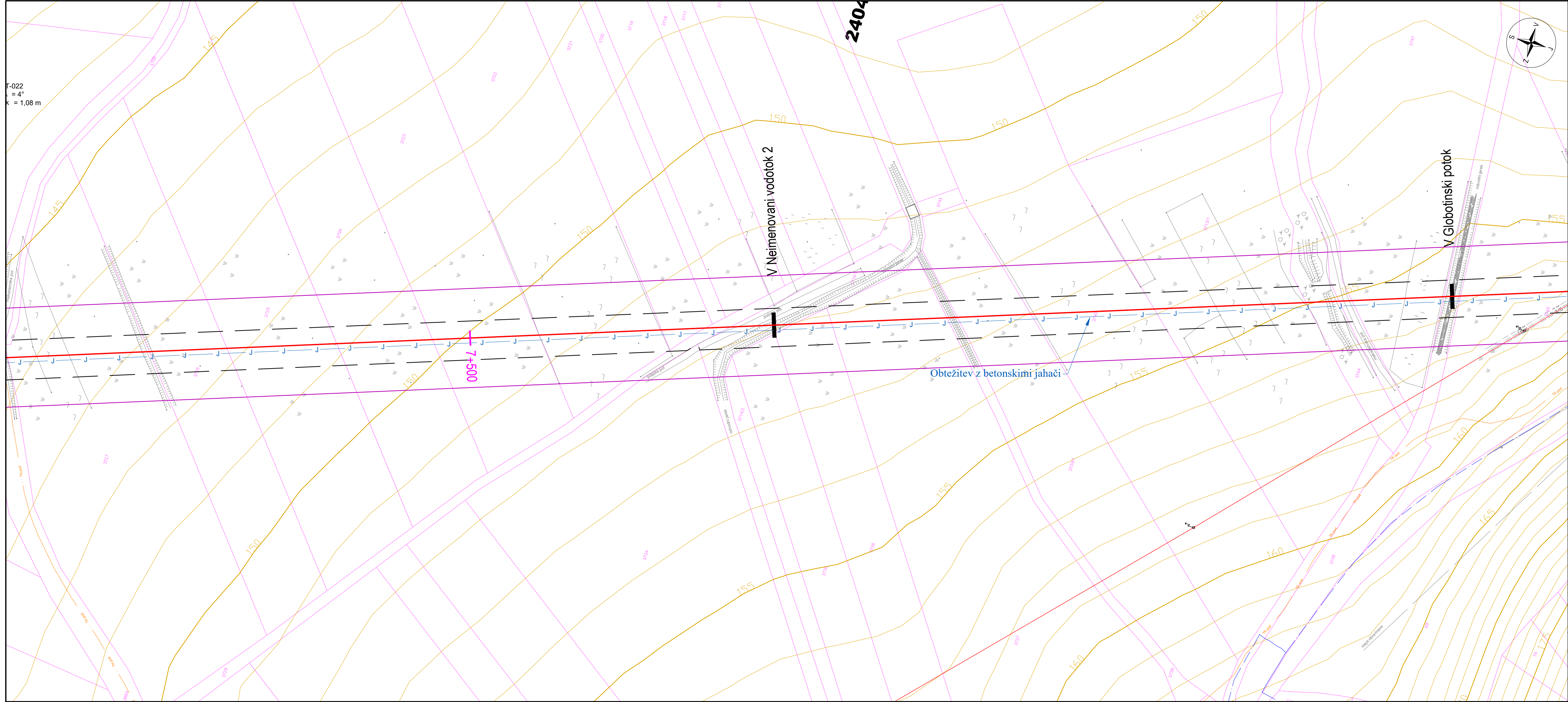


T-022
α = 4°
k = 1,08 m



LEGENDA

Osnovni topografski podatki

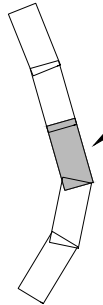
- Državna meja
- Meja občine
- Meja katastrske občine
- Parcelna meja - urejena
- Parcelna meja - neurejena
- Križanja, delovni pas
 - V
 - DC
 - LC
 - Ž
- Delovni pas plinovod
- Meja DPN
- Omejitve
 - Brezno
 - Pufsko območje jame
- Predvideni prenosni plinovod
 - Predvideni prenosni plinovod
 - Predvideni prenosni plinovod - izvedba s podrtvanjem
 - Opisna stacionaža za potrebe delovanja plinovoda (DPN)
- Obtežitev z betonskimi jahači
- Vzpostavitev gozdnega roba
- Zaščita proti površinski eroziji
- Drenaže

Obstoječa komunalna infrastruktura

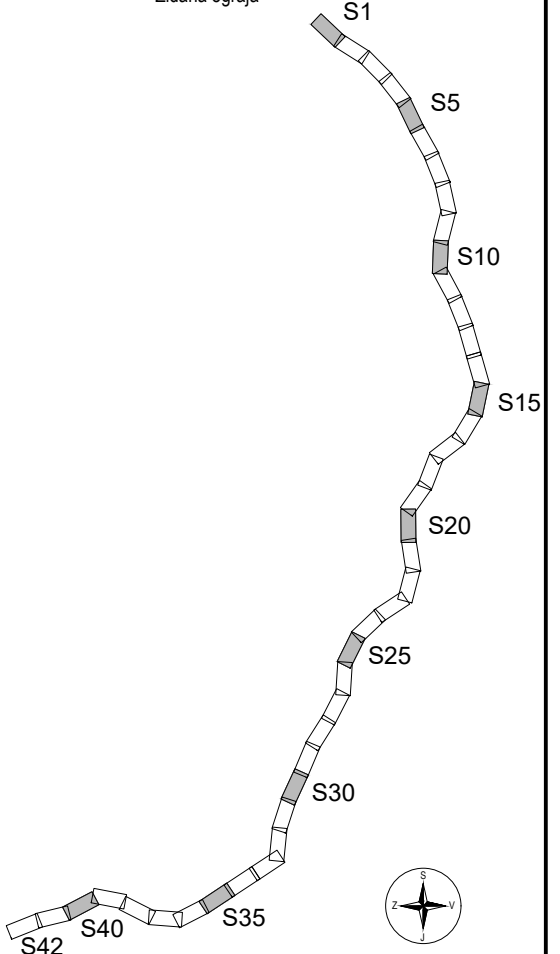
- Elektrika NN nadzemna
- Elektrika NN podzemna
- Elektrika SN nadzemna
- Elektrika SN podzemna
- Javna razsvetljava
- TK nadzemni
- TK podzemni
- Kanalizacija fekalna
- Kanalizacija meteorna
- Vodovod
- Plinovod prenosni
- Plinovod distribucija
- Nov priključek za potrebe delovanja plinovoda
 - MSP NN
 - MSP KZ
 - Elektrika NN podzemna
 - Katodna zaščita

Ostalo

- Zidana ograja



S14



Projektant: PROJEKT NOVA GORICA			
Investitor: Plinovodi d.o.o. Cesta Ljubljanske brigade 11b 1001 Ljubljana		Risba: SITUACIJA 14 Merilo: 1:1000	
Objekt: PRENOSNI PLINOVOD M6 AJDOVŠČINA - LUCIJA ODSEK AJDOVŠČINA - SEŽANA		Odgovorni vodja projekta: MATJAŽ MAKAROVIČ, udis	Id. št.: S-1392
		Odgovorni projektant: MATJAŽ MAKAROVIČ, udis	Id. št.: S-1392
Vrsta načrta: 0-4/1 Vodilni načrt s področja strojništva - Prenosni plinovod M6		Sodelavci: LUKA VITEZ, dis	Id. št.: S-1575
Vrsta projektne dokumentacije: DZR	Številka načrta: 13822_08_114	Številka projekta: 13822_08_1	Datum: marec 2019
Spremembe:		Številka lista: 1.014	